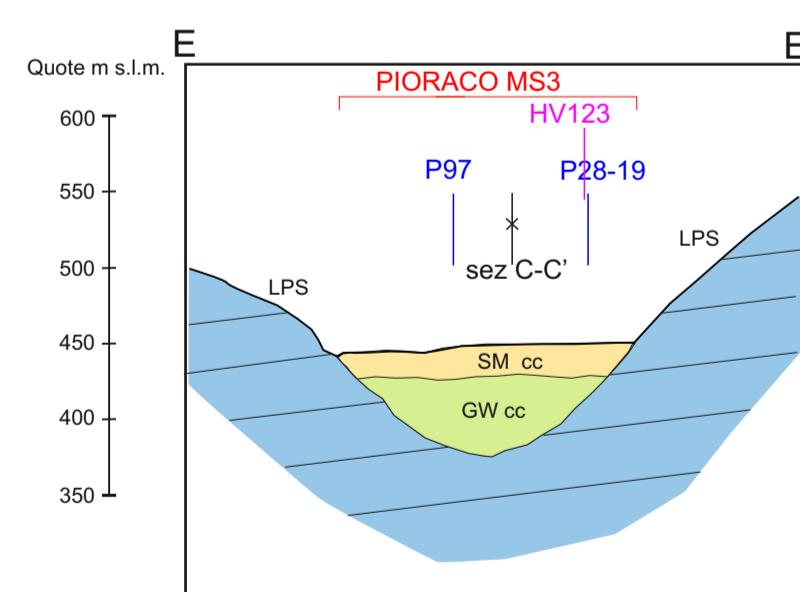
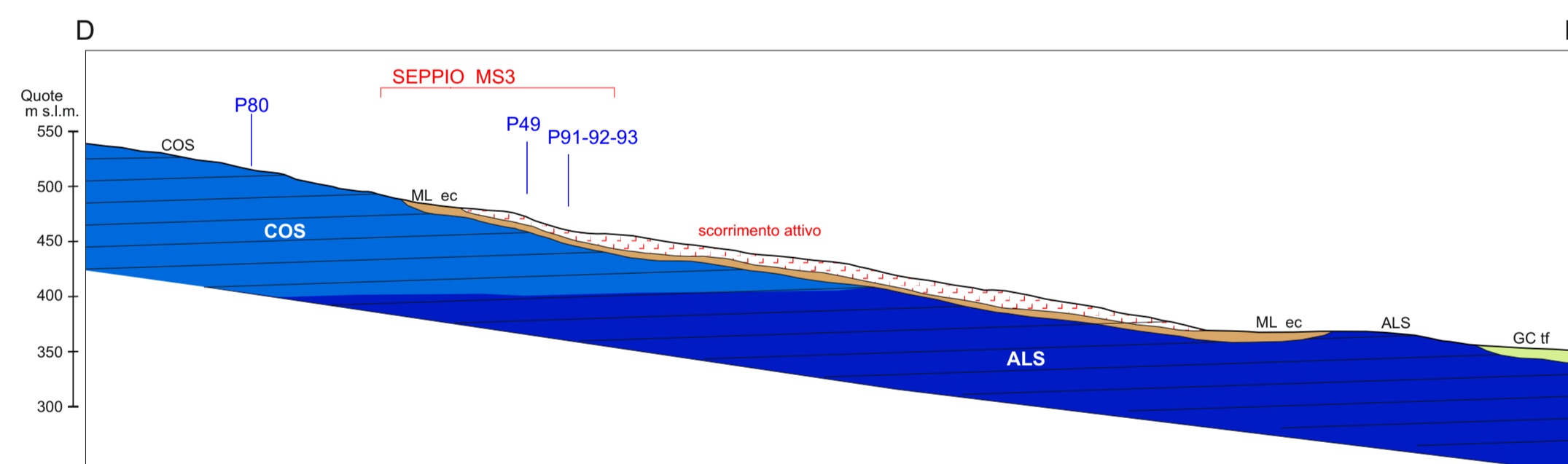
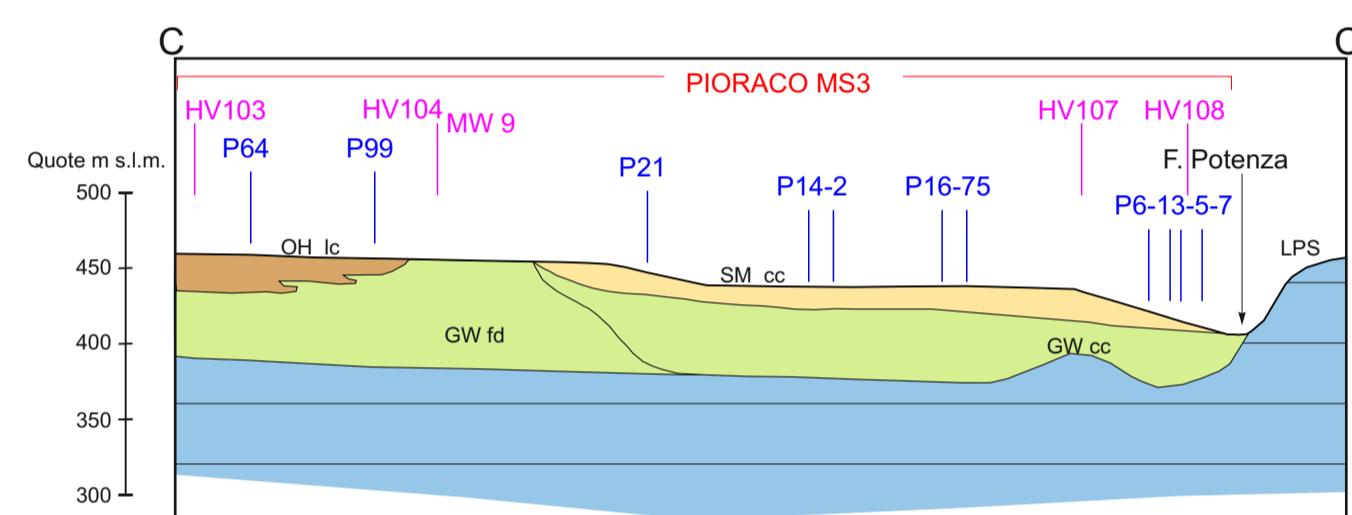
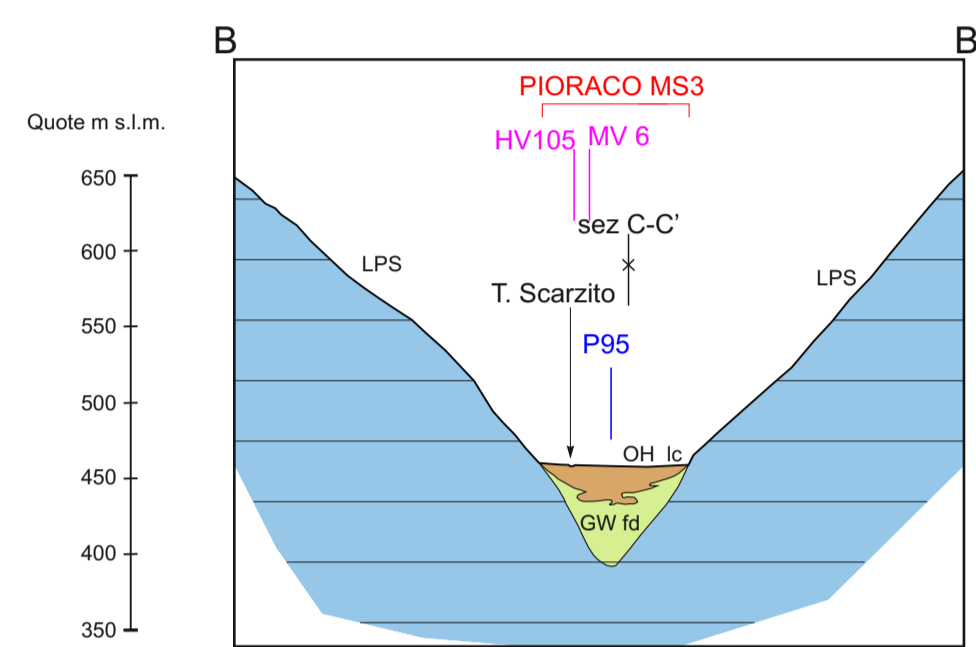
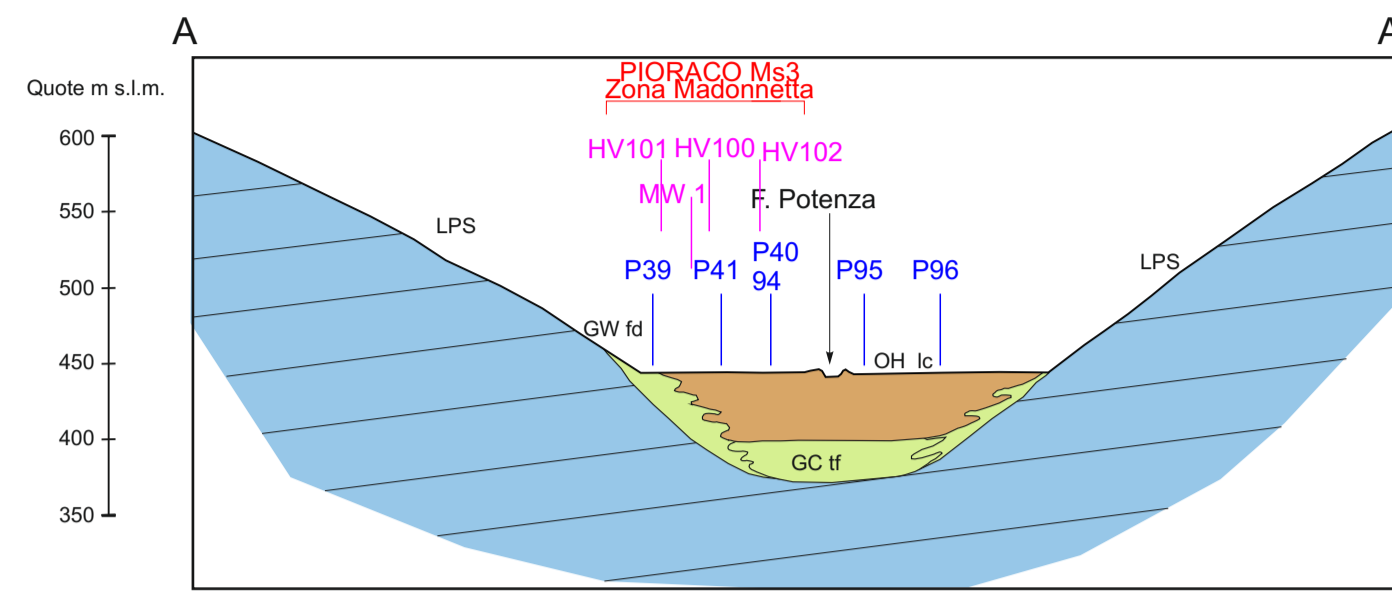


# MICROZONAZIONE SISMICA

## Sezioni geologiche

scala 1:5.000

Regione Marche  
Comune di Pioraco



### LEGENDA

#### DEPOSITI DI COPERTURA

- ML ML ec - Limi, limi argillosi, argille limose e limi sabbiosi con ciottoli dispersi
- OH OH lc - Argille limose e limi argillosi organici
- SM SM cc - Sabbie limose, miscela di sabbia e limo, con frammenti di travertino e incrostazioni calcaree
- GC GC tf - Ghiaia sabbiosa
- GW GW cc - Travertino detritico o litode
- GW GW fd - Ghiaia pulita con granulometria assortita, miscela di ghiaia e sabbie.

#### INSTABILITA' DI VERSANTE

- Scorrimento attivo

#### SUBSTRATO GEOLOGICO

- COS - Coesivo sovraconsolidato stratificato (FCI e)

#### SUBSTRATO SISMICO

- ALS - Alternanza di litotipi, stratificato (SCH)
- LPS - Substrato lapideo stratificato (COI-MAS)

#### INTERSEZIONE INDAGINI E SEZIONI

- HV123 - Indagine di nuova acquisizione
- P23 - Indagine puntuale
- sez. A-A' - Intersezione sezione geologica