



COMUNE DI PIORACO
PROVINCIA DI MACERATA




VARIANTE GENERALE AL P.R.G.

Carta dei grandi rischi

A_G_9

scala 1:10.000



PROGETTISTI





GRUPPO DI ESPERTI
Via C. Battisti, 3 - 63014 LANTERNA (MC)
Arch. Cesare Bignardi
Arch. Massimo Di Nopoli
Arch. Luca Caporali e Associati

GEDES
Studio di Geologia

Prova alla Norma N. 11 - 63014 LANTERNA (MC)
N. 544
Dott. For. Silvana Ramazzotti

GRUPPO DI ESPERTI
Via C. Battisti, 3 - 63014 LANTERNA (MC)
N. 544
Dott. For. Silvana Ramazzotti



RISCHIO IDROGEOLOGICO

-  Area a rischio frane
-  Area a rischio esondazione (PAI)
-  Area a rischio sinkhole
-  Area a rischio cedimenti differenziali

RISCHIO SISMICO

 Classificazione OPCM 3274 - zona sismica 2 (ex S9)

RISCHIO INCENDI

-  Aree boscate ad alto rischio incendio (D.G.R. n. 662/2008)
-  Aree boscate a medio rischio incendio (D.G.R. n. 662/2008)

