



COMUNE DI PIORACO
PROVINCIA DI MACERATA



VARIANTE GENERALE AL P.R.G.

Mappa delle aree per la salvaguardia
A_G_7 e il potenziamento delle biodiversità

scala 1:10.000

PROGETTISTI




MB **CRISTINA BISSOPPI**
Via C. Battisti, 3 - 62024 MACERATA (MC)
Arch. Cristian Bissoppi
Dott. Anna Maria Di Nopoli

GEDES
Studio di Geologia
Via S. Maria, 11 - 62024 MACERATA (MC)
Via Montemari, 128a - 62024 JESI (AN)
Dott. For. Silvana Ramazzotti


STUDIO COZZARELLI
STUDIO COZZARELLI
STUDIO COZZARELLI
Via Montemari, 128a - 62024 JESI (AN)
Dott. For. Silvana Ramazzotti

CATEGORIE DELLA STRUTTURA GEOMORFOLOGICA


VERSANTI - Art. 25 P.T.C.

-  Versanti con situazioni di dissesto attivo o quiescenti con pendenza superiore al 30%
-  Versanti con situazioni di dissesto attivo o quiescenti con pendenza inferiore al 30%
-  Versanti senza situazioni di dissesto attivo o quiescenti con pendenza superiore al 30%


CORSI D'ACQUA PRINCIPALI - Art. 23 P.T.C. - Art. 29 P.P.A.R.

-  Fiume Potenza, Scarzito e Fosso Il Rio



PIANE ALLUVIONALI ESONDABILI - Art. 27 P.T.C.

-  Limite area esondabile tratta dal PAI


CRINALI - Art. 24 P.T.C. - Art. 30 P.P.A.R.

-  Crinali di classe 1°, 2° e 3°






EMERGENZE GEOLOGICHE E GEOMORFOLOGICHE - Art. 22 P.T.C. - Art. 28 P.P.A.R.

-  Limite emergenza geologica n. 36
-  Limite emergenza geomorfologica n. 50

AREE DI CONFLUENZA FLUVIALE - Art. 23.11 P.T.C.

-  Aree di confluenza fluviale

CATEGORIE DELLA VEGETAZIONE

-  Aree coltivate montane
-  Pascoli
-  Boschetti e gruppi arborei
-  Boschi ripariali e aree odonati
-  Arbusti

