











COMUNE DI PIORACO
Provincia di Macerata

PIANO DI EMERGENZA PER LA
SALVAGUARDIA DELLA INCOLUMITA' DELLA
POPOLAZIONE RICADENTE NELLE AREE A
RISCHIO IDROLOGICO ELEVATO E MOLTO
ELEVATO

ELABORATO C/1
CARTA DEL MODELLO DI INTERVENTO

-  AREE DI AFTESA (VEDI ALLEGATO A)
-  CENTRI DI ACCOGLIENZA (VEDI ALLEGATO B)
-  PERICOLI PER IZONIA A RAGGIUNGERE LE AREE DI AFTESA E DI ACCOGLIENZA
-  CO.C.
-  CANALI
-  AREE A RISCHIO IDROLOGICO MOLTO ELEVATO
-  AREE A RISCHIO IDROLOGICO ELEVATO
-  ZONA B - RISCHIO FINE
-  ZONA C - RISCHIO IDRAULICO
-  LIMITE COMUNE COMUNALE

Scala: 1:10.000

NOVEMBRE 19