

COMMISSARIO STRAORDINARIO
RICOSTRUZIONE SISMA - 2016

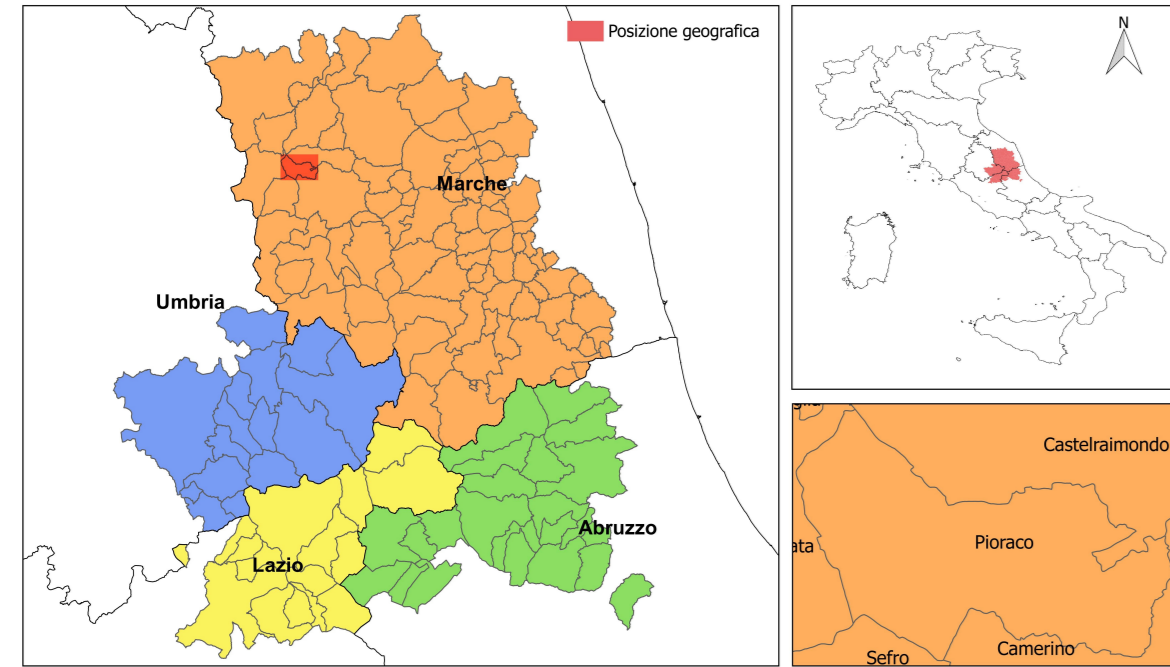
Microzonazione Sismica di Livello 3 del Comune di Pioraco ai sensi
dell'Ordinanza del Commissario Straordinario n. 24 registrata
il 15 maggio 2017 al n. 1065

MICROZONAZIONE SISMICA

Carta delle frequenze naturali dei terreni

Scala 1: 5.000

Regione Marche
Comune di Pioraco



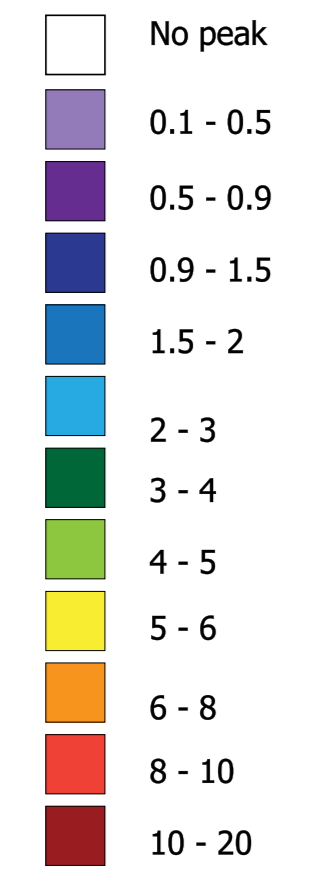
Soggetto realizzatore
ATP
Geol. Silvia Paggi
Geol. Eugenio Pistolesi
Geol. Dimitri Mazza
Geol. Angelo Curatolo
Ing. Roberto Di Girolamo

Data e revisione
Dicembre 2017

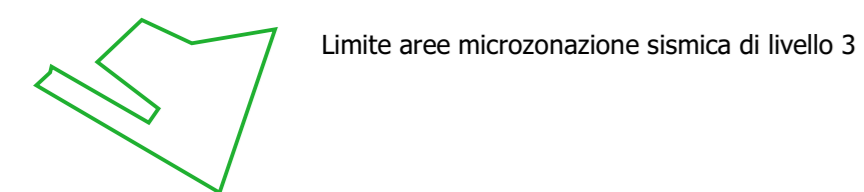
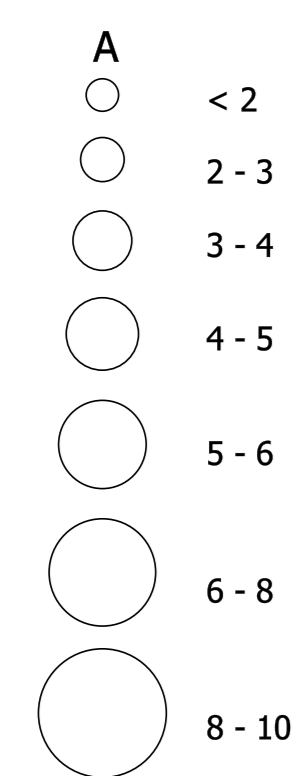
CENTROMS
CENTRO PER LA
MICROZONAZIONE SISMICA
E LE SUE APPLICAZIONI

Legenda

Frequenza f (Hz)



Ampiezza



Limite aree microzonazione sismica di livello 3

